SK-24-15
MĚŘÍTKO:1:100/100

KATASTR	BRNO, ŠTÝŘICE				
ČÍSLO PARCELY	1822/1				
POVRCH ÚZEMÍ	ASFALT	HROBOVÉ SEKCE	ASFALT	HROBOVÉ SEKCE	ASFALT
VZDÁLENOST ŠACHET	0.73	42.25		0.75	6.47

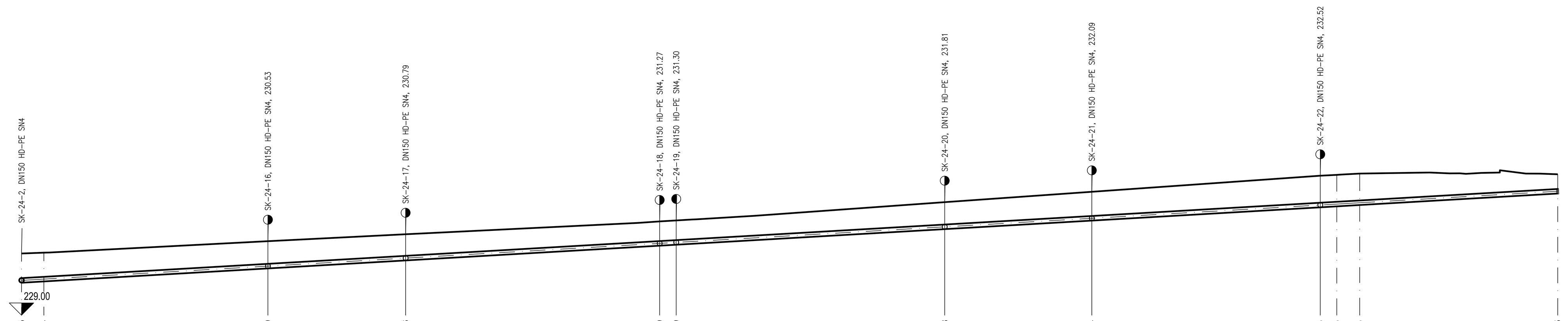

HLOUBKA DNA VÝKOPU	1.05	1.04	0.99	0.96	0.89	0.89	0.98	1.04	1.13	1.13	1.13	0.73
KÓTA DNA POTRUBÍ	230.06	230.10	230.53	230.79	231.27	231.30	231.81	232.09	232.52	232.55	232.60	232.97
KÓTA TERÉNU	231.01	231.04	231.42	231.64	232.06	232.09	232.69	233.03	233.55	233.58	233.62	233.60
STANIČENÍ [m]	0.00	0.73	8.05	12.55	20.85	21.39	30.17	34.97	42.44	42.98	43.73	50.20

DN [mm]–MATERIÁL–DÉLKA [m]	150–CELOPERFOROVANÉ DRENÁŽNÍ POTRUBÍ SN4–50.20
SKLON [promile]–DÉLKA [m]	58.0–50.20

SK-24-16
MĚŘÍTKO:1:100/100

KATASTR	BRNO, ŠTÝŘICE	
ČÍSLO PARCELY	1822/1	
POVRCH ÚZEMÍ	HROBOVÉ SEKCE	
VZDÁLENOST ŠACHET	0.75	10.50

HLOUBKA DNA VÝKOPU	0.99	1.00	0.70
KÓTA DNA POTRUBÍ	230.53	230.53	230.63
KÓTA TERÉNU	231.42	231.43	231.23
STANIČENÍ [m]	0.00	0.75	11.25

DN [mm]–MATERIÁL–DÉLKA [m]	150–CELOPERFOROVANÉ DRENÁŽNÍ POTRUBÍ SN4–11.25
SKLON [promile]–DÉLKA [m]	9.0–11.25

SK-24-17
MĚŘÍTKO:1:100/100

KATASTR	BRNO, ŠTÝŘICE	
ČÍSLO PARCELY	1822/1	
POVRCH ÚZEMÍ	HROBOVÉ SEKCE	
VZDÁLENOST ŠACHET	0.74	10.50

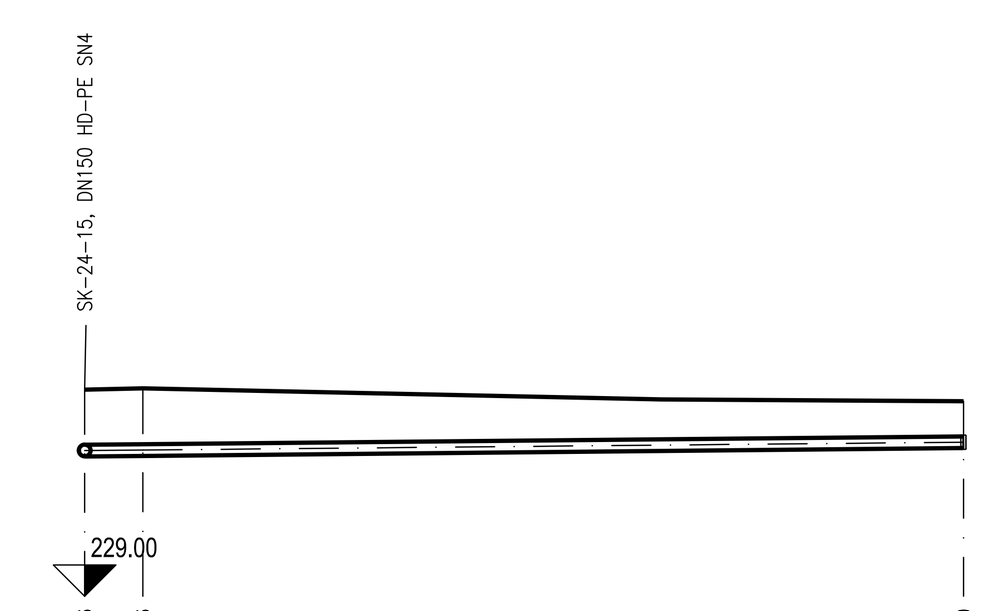

HLOUBKA DNA VÝKOPU	0.96	0.96	0.70
KÓTA DNA POTRUBÍ	230.79	230.79	230.89
KÓTA TERÉNU	231.64	231.66	231.49
STANIČENÍ [m]	0.00	0.74	11.25

DN [mm]–MATERIÁL–DÉLKA [m]	150–CELOPERFOROVANÉ DRENÁŽNÍ POTRUBÍ SN4–11.25
SKLON [promile]–DÉLKA [m]	9.5–11.25

SK-24-18
MĚŘÍTKO:1:100/100

KATASTR	BRNO, ŠTÝŘICE	
ČÍSLO PARCELY	1822/1	
POVRCH ÚZEMÍ	HROBOVÉ SEKCE	ASFALT
VZDÁLENOST ŠACHET	1.14	10.51

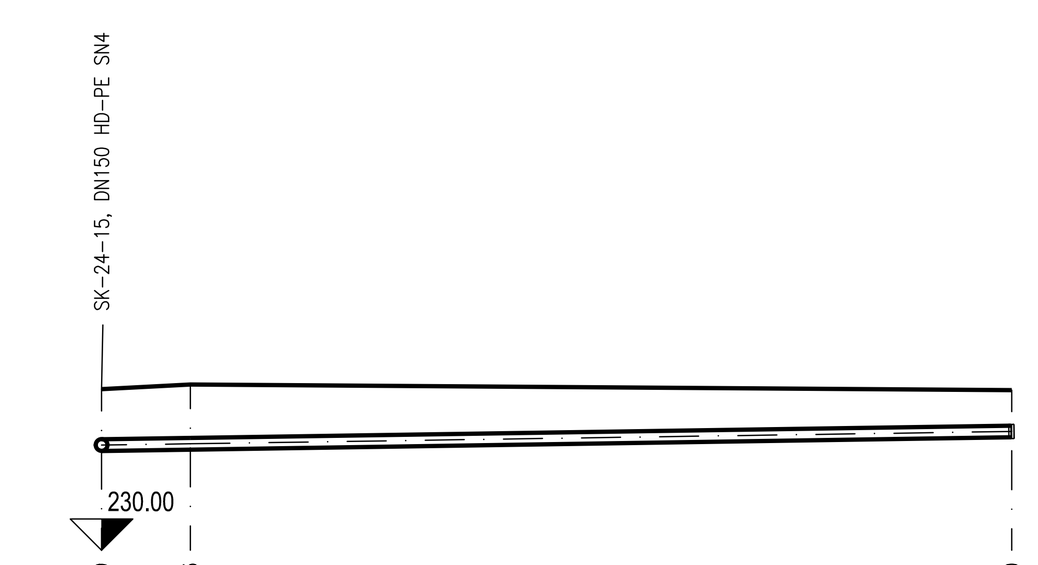

HLOUBKA DNA VÝKOPU	0.89	0.93	0.70
KÓTA DNA POTRUBÍ	231.27	231.29	231.44
KÓTA TERÉNU	232.06	232.12	232.05
STANIČENÍ [m]	0.00	1.14	11.65

DN [mm]–MATERIÁL–DÉLKA [m]	150–CELOPERFOROVANÉ DRENÁŽNÍ POTRUBÍ SN4–11.65
SKLON [promile]–DÉLKA [m]	15.0–11.65

SK-24-19
MĚŘÍTKO:1:100/100

KATASTR	BRNO, ŠTÝŘICE	
ČÍSLO PARCELY	1822/1	
POVRCH ÚZEMÍ	ASFALT	
VZDÁLENOST ŠACHET	0.75	6.45

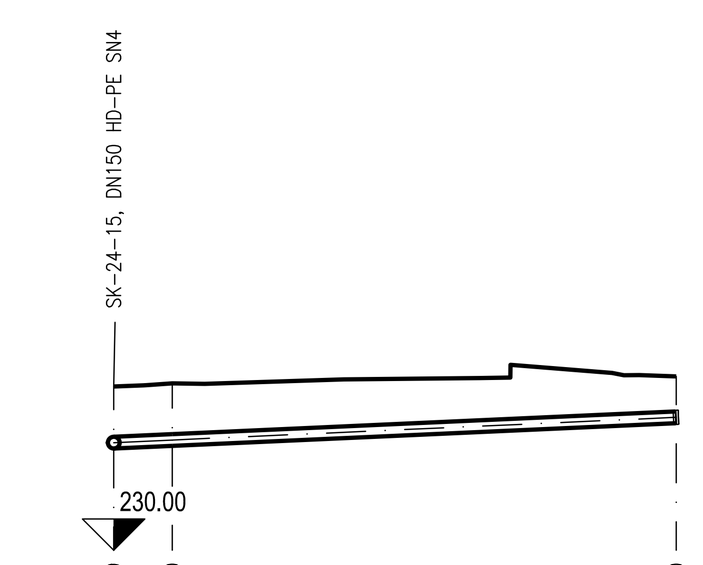

HLOUBKA DNA VÝKOPU	0.89	0.90	0.70
KÓTA DNA POTRUBÍ	231.30	231.33	231.62
KÓTA TERÉNU	232.09	232.14	232.22
STANIČENÍ [m]	0.00	0.75	7.20

DN [mm]–MATERIÁL–DÉLKA [m]	150–CELOPERFOROVANÉ DRENÁŽNÍ POTRUBÍ SN4–7.20
SKLON [promile]–DÉLKA [m]	45.0–7.20

SK-24-20
MĚŘÍTKO:1:100/100

KATASTR	BRNO, ŠTÝŘICE	
ČÍSLO PARCELY	1822/1	
POVRCH ÚZEMÍ	HROBOVÉ SEKCE	
VZDÁLENOST ŠACHET	0.75	9.85

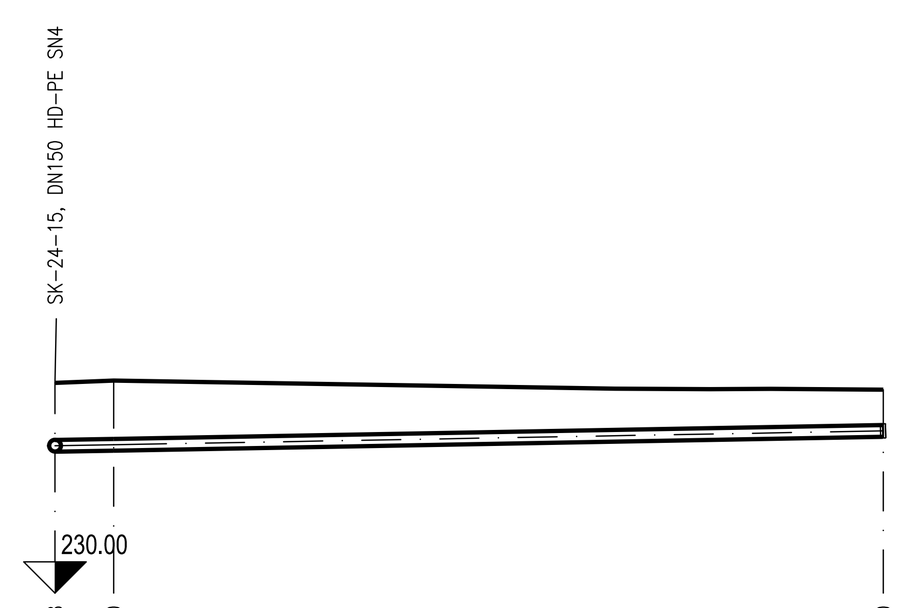

HLOUBKA DNA VÝKOPU	0.98	1.00	0.70
KÓTA DNA POTRUBÍ	231.81	231.82	232.00
KÓTA TERÉNU	232.69	232.72	232.60
STANIČENÍ [m]	0.00	0.75	10.60

DN [mm]–MATERIÁL–DÉLKA [m]	150–CELOPERFOROVANÉ DRENÁŽNÍ POTRUBÍ SN4–10.60
SKLON [promile]–DÉLKA [m]	18.0–10.60

SK-24-21
MĚŘÍTKO:1:100/100

KATASTR	BRNO, ŠTÝŘICE	
ČÍSLO PARCELY	1822/1	
POVRCH ÚZEMÍ	HROBOVÉ SEKCE	
VZDÁLENOST ŠACHET	0.75	9.85

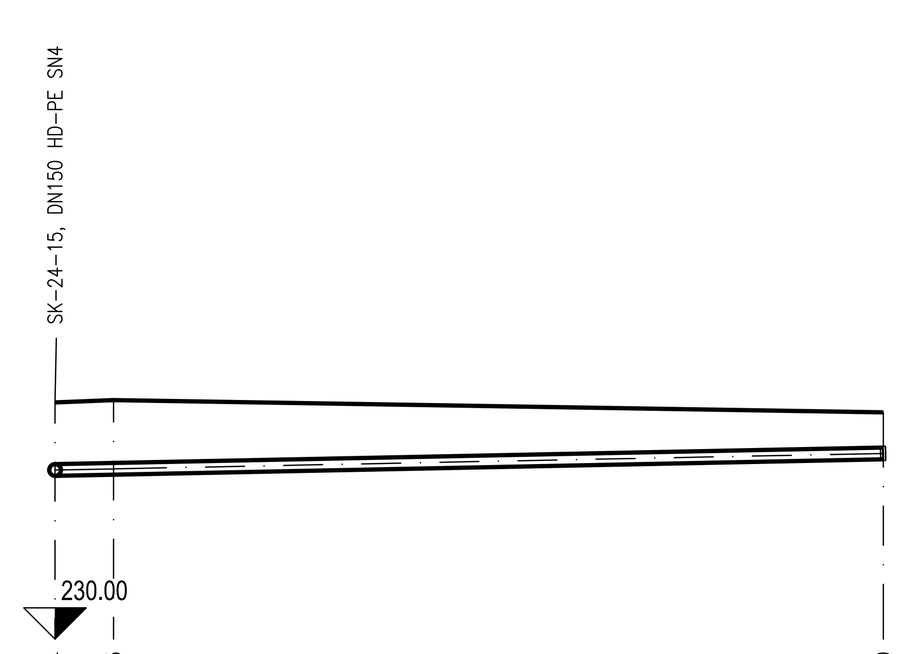

HLOUBKA DNA VÝKOPU	1.04	1.05	0.70
KÓTA DNA POTRUBÍ	232.09	232.10	232.30
KÓTA TERÉNU	233.03	233.06	232.90
STANIČENÍ [m]	0.00	0.75	10.60

DN [mm]–MATERIÁL–DÉLKA [m]	150–CELOPERFOROVANÉ DRENÁŽNÍ POTRUBÍ SN4–10.60
SKLON [promile]–DÉLKA [m]	20.0–10.60

SK-24-22
MĚŘÍTKO:1:100/100

KATASTR	BRNO, ŠTÝŘICE	
ČÍSLO PARCELY	1822/1	
POVRCH ÚZEMÍ	HROBOVÉ SEKCE	ASFALT
VZDÁLENOST ŠACHET	1.50	10.00

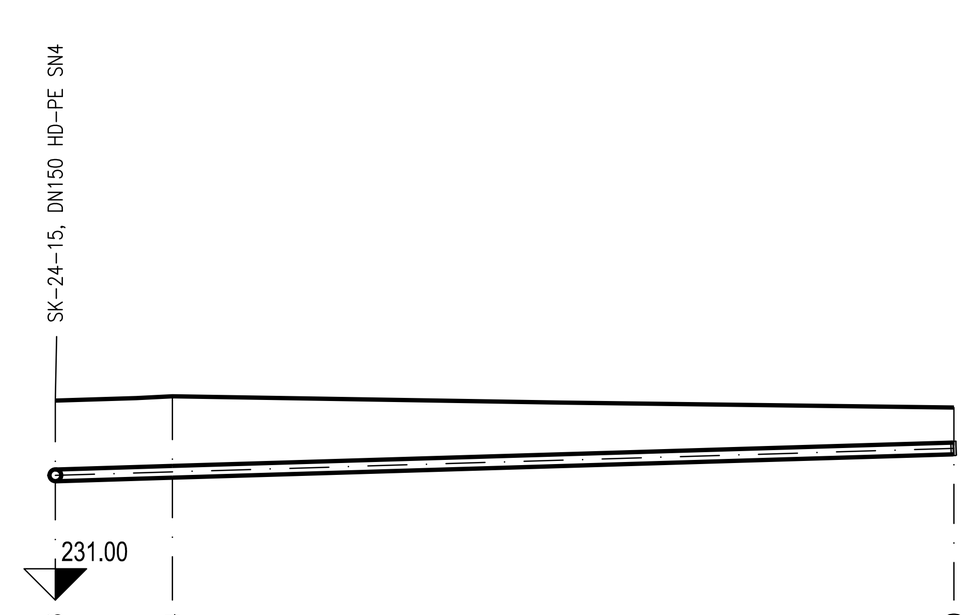

HLOUBKA DNA VÝKOPU	1.13	1.14	0.70
KÓTA DNA POTRUBÍ	232.52	232.57	232.87
KÓTA TERÉNU	233.55	233.61	233.46
STANIČENÍ [m]	0.00	1.50	11.50

DN [mm]–MATERIÁL–DÉLKA [m]	150–CELOPERFOROVANÉ DRENÁŽNÍ POTRUBÍ SN4–11.50
SKLON [promile]–DÉLKA [m]	30.0–11.50

SK-24-23
MĚŘÍTKO:1:100/100

KATASTR	BRNO, ŠTÝŘICE				
ČÍSLO PARCELY	1822/1				
POVRCH ÚZEMÍ	ASFALT	HROBOVÉ SEKCE	ASFALT	HROBOVÉ SEKCE	ASFALT
VZDÁLENOST ŠACHET	0.75	42.16		0.75	9.99

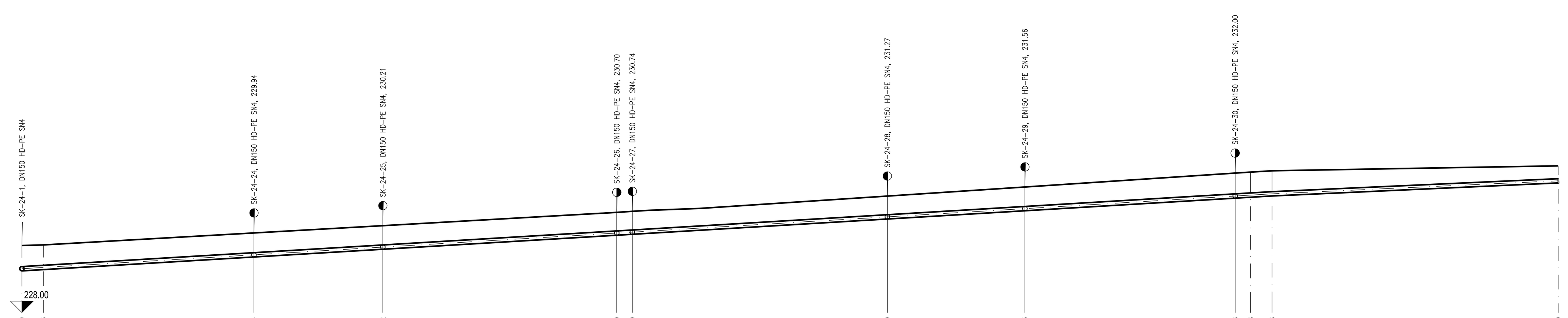

HLOUBKA DNA VÝKOPU	0.99	0.96	0.94	0.92	0.90	0.90	0.90	0.93	0.98	0.98	0.98	0.70
KÓTA DNA POTRUBÍ	229.46	229.50	229.94	230.21	230.70	230.74	231.27	231.56	232.00	232.03	232.08	232.53
KÓTA TERÉNU	230.34	230.37	230.78	231.04	231.50	231.54	232.07	232.39	232.88	232.91	232.96	233.13
STANIČENÍ [m]	0.00	0.75	8.10	12.60	20.77	21.32	30.22	35.03	42.37	42.91	43.66	53.65

DN [mm]–MATERIÁL–DÉLKA [m]	150–CELOPERFOROVANÉ DRENÁŽNÍ POTRUBÍ SN4–53.65	
SKLON [promile]–DÉLKA [m]	60.0–43.66	45.5–9.99

SK-24-24
MĚŘÍTKO:1:100/100

KATASTR	BRNO, ŠTÝŘICE	
ČÍSLO PARCELY	1822/1	
POVRCH ÚZEMÍ	HROBOVÉ SEKCE	
VZDÁLENOST ŠACHET	0.75	10.00

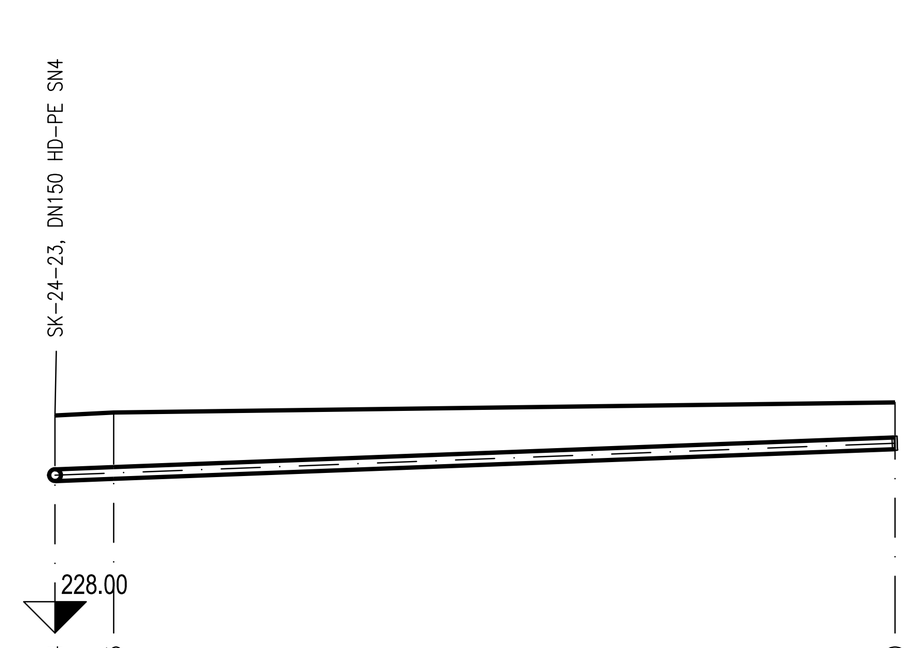

HLOUBKA DNA VÝKOPU	0.94	0.95	0.70
KÓTA DNA POTRUBÍ	229.94	229.97	230.35
KÓTA TERÉNU	230.78	230.82	230.95
STANIČENÍ [m]	0.00	0.75	10.75

DN [mm]–MATERIÁL–DÉLKA [m]	150–CELOPERFOROVANÉ DRENÁŽNÍ POTRUBÍ SN4–10.75
SKLON [promile]–DÉLKA [m]	38.0–10.75

SK-24-25
MĚŘÍTKO:1:100/100

KATASTR	BRNO, ŠTÝŘICE	
ČÍSLO PARCELY	1822/1	
POVRCH ÚZEMÍ	HROBOVÉ SEKCE	
VZDÁLENOST ŠACHET	0.75	10.00



HLOUBKA DNA VÝKOPU	0.92	0.93	0.70
KÓTA DNA POTRUBÍ	230.21	230.24	230.61
KÓTA TERÉNU	231.04	231.08	231.20
STANIČENÍ [m]	0.00	0.75	10.75

DN [mm]–MATERIÁL–DÉLKA [m]	150–CELOPERFOROVANÉ DRENÁŽNÍ POTRUBÍ SN4–10.75
SKLON [promile]–DÉLKA [m]	36.5–10.75

SK-24-26
MĚŘÍTKO:1:100/100

KATASTR	BRNO, ŠTÝŘICE	
ČÍSLO PARCELY	1822/1	
POVRCH ÚZEMÍ	HROBOVÉ SEKCE	ASFALT
VZDÁLENOST ŠACHET	1.50	6.45

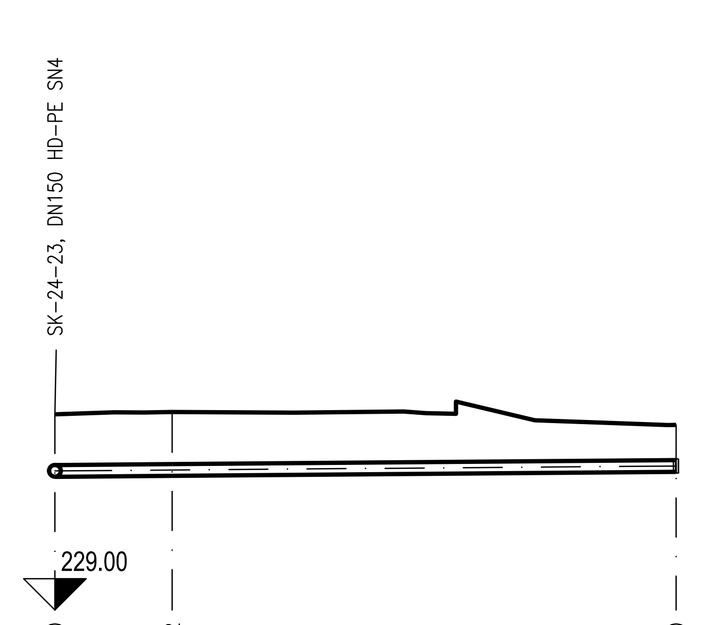

HLOUBKA DNA VÝKOPU	0.90	0.92	0.70
KÓTA DNA POTRUBÍ	230.70	230.72	230.77
KÓTA TERÉNU	231.50	231.53	231.37
STANIČENÍ [m]	0.00	1.50	7.95

DN [mm]–MATERIÁL–DÉLKA [m]	150–CELOPERFOROVANÉ DRENÁŽNÍ POTRUBÍ SN4–7.95
SKLON [promile]–DÉLKA [m]	8.0–7.95

SK-24-27
MĚŘÍTKO:1:100/100

KATASTR	BRNO, ŠTÝŘICE	
ČÍSLO PARCELY	1822/1	
POVRCH ÚZEMÍ	ASFALT	
VZDÁLENOST ŠACHET	0.75	10.00

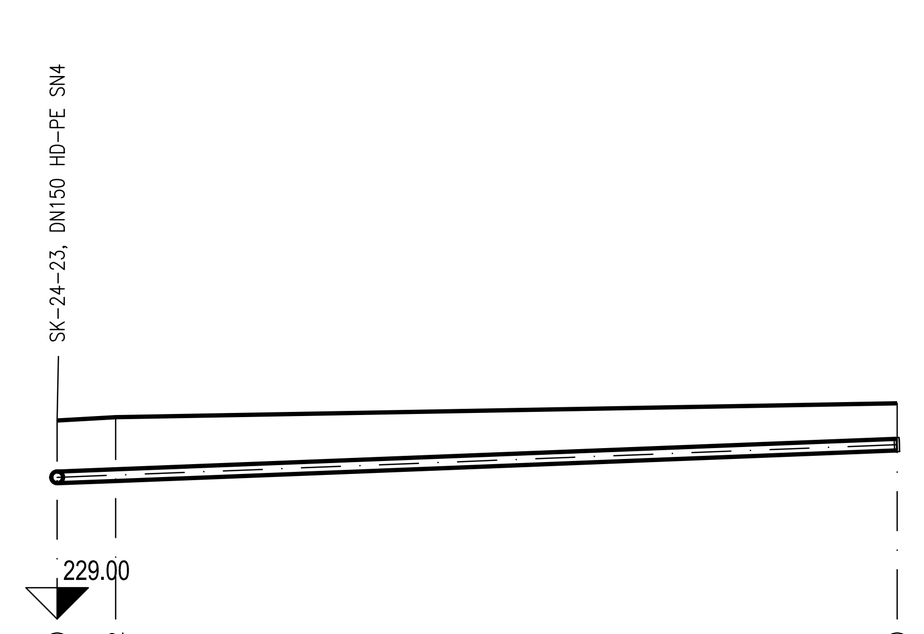

HLOUBKA DNA VÝKOPU	0.90	0.92	0.70
KÓTA DNA POTRUBÍ	230.74	230.77	231.16
KÓTA TERÉNU	231.54	231.58	231.76
STANIČENÍ [m]	0.00	0.75	10.75

DN [mm]–MATERIÁL–DÉLKA [m]	150–CELOPERFOROVANÉ DRENÁŽNÍ POTRUBÍ SN4–10.75
SKLON [promile]–DÉLKA [m]	39.0–10.75

SK-24-28
MĚŘÍTKO:1:100/100

KATASTR	BRNO, ŠTÝŘICE	
ČÍSLO PARCELY	1822/1	
POVRCH ÚZEMÍ	HROBOVÉ SEKCE	
VZDÁLENOST ŠACHET	0.75	10.00

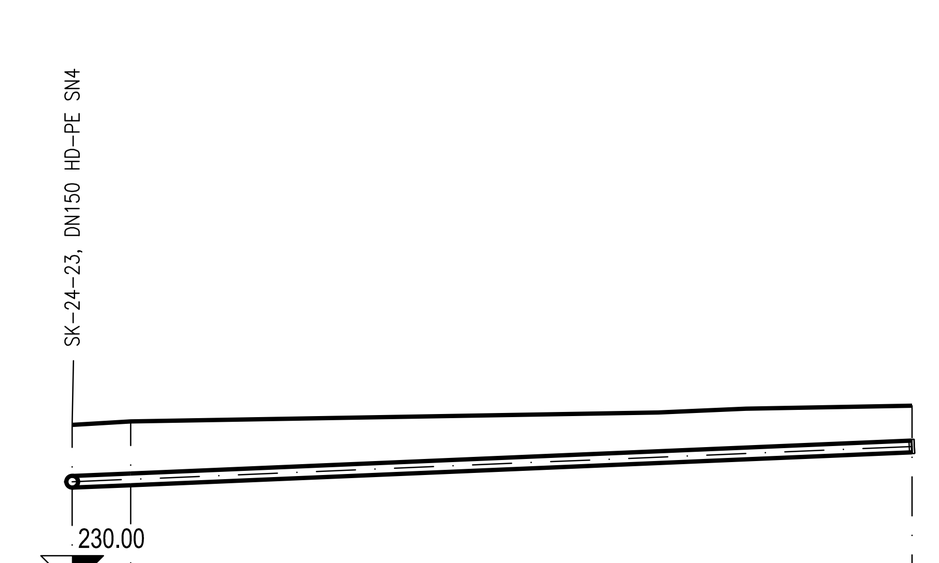

HLOUBKA DNA VÝKOPU	0.90	0.92	0.70
KÓTA DNA POTRUBÍ	231.27	231.30	231.72
KÓTA TERÉNU	232.07	232.12	232.32
STANIČENÍ [m]	0.00	0.75	10.75

DN [mm]–MATERIÁL–DÉLKA [m]	150–CELOPERFOROVANÉ DRENÁŽNÍ POTRUBÍ SN4–10.75
SKLON [promile]–DÉLKA [m]	42.0–10.75

SK-24-29
MĚŘÍTKO:1:100/100

KATASTR	BRNO, ŠTÝŘICE	
ČÍSLO PARCELY	1822/1	
POVRCH ÚZEMÍ	HROBOVÉ SEKCE	
VZDÁLENOST ŠACHET	0.75	10.00

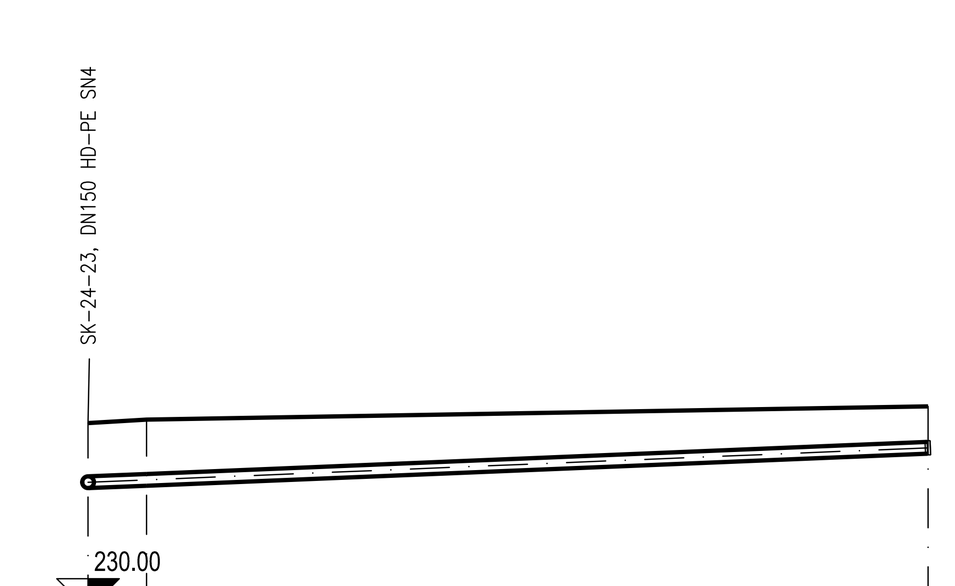

HLOUBKA DNA VÝKOPU	0.93	0.95	0.70
KÓTA DNA POTRUBÍ	231.56	231.59	232.00
KÓTA TERÉNU	232.39	232.44	232.60
STANIČENÍ [m]	0.00	0.75	10.75

DN [mm]–MATERIÁL–DÉLKA [m]	150–CELOPERFOROVANÉ DRENÁŽNÍ POTRUBÍ SN4–10.75
SKLON [promile]–DÉLKA [m]	41.0–10.75

SK-24-30
MĚŘÍTKO:1:100/100

KATASTR	BRNO, ŠTÝŘICE	
ČÍSLO PARCELY	1822/1	
POVRCH ÚZEMÍ	HROBOVÉ SEKCE	ASFALT
VZDÁLENOST ŠACHET	1.50	6.45

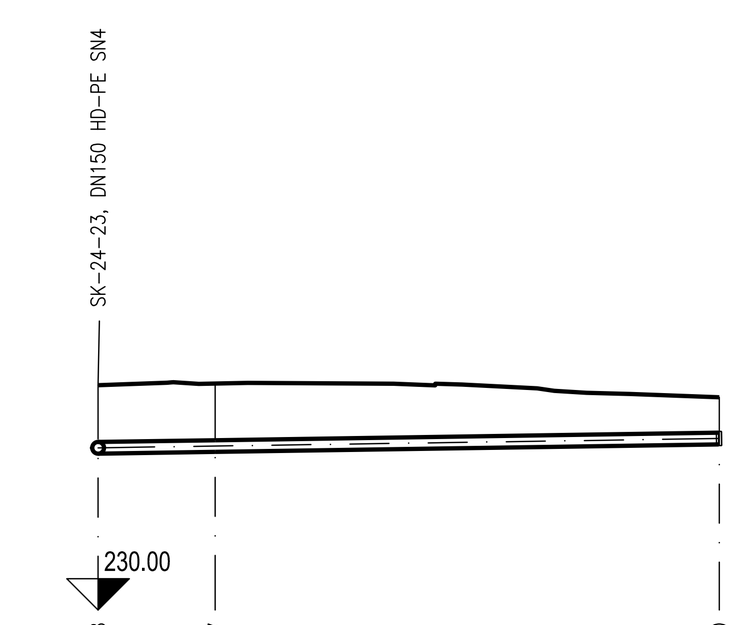

HLOUBKA DNA VÝKOPU	0.98	0.97	0.70
KÓTA DNA POTRUBÍ	232.00	232.02	232.12
KÓTA TERÉNU	232.88	232.90	232.72
STANIČENÍ [m]	0.00	1.50	7.95

DN [mm]–MATERIÁL–DÉLKA [m]	150–CELOPERFOROVANÉ DRENÁŽNÍ POTRUBÍ SN4–7.95
SKLON [promile]–DÉLKA [m]	15.0–7.95

D.1.2 FÁZE 5

SOUŘADNICOVÝ SYSTÉM : S-JTSK
VÝŠKOVÝ SYSTÉM : B.p.v.

VEDOUCÍ PROJEKTANT - HIP	ING. PETR BIJOK		
ZODPOVĚDNÝ PROJEKTANT	ING. JIŘÍ VÍTEK		
VYPRACOVAL	LENKA RYBNÍČKOVÁ		
KONTROLOVAL	ING. ARCH. MICHAELA VACKOVÁ, PH.D.		
KRAJ / KATASTRÁLNÍ ÚZEMÍ	JIHOMORAVSKÝ / ŠTÝŘICE		
OBJEDNATEL, INVESTOR	STATUTÁRNÍ MĚSTO BRNO, Dominikánské nám. 196/1, 602 00 Brno	ZAK. Č. 20797	
NÁZEV AKCE:	REKONSTRUKCE ASFALTOVÝCH CEST NA ÚSTŘEDNÍM HŘBITOVĚ MĚSTA BRNA	DATUM	ÚNOR 2022
		FORMÁT	21 x A4
NÁZEV OBJEKTU:	SO301 AREÁLOVÝ ODVODŇOVACÍ SYSTÉM	MĚŘÍTKO	1:100/100
		STUPEŇ	PDPS
		ZAK. ČÍSLO	200180
NÁZEV VÝKRESU:	PODÉLNÉ PROFILY ODVODNĚNÍ HROBOVÝCH SKUPIN SK-24 - ČÁST 2	Č. SOUPRAVY	Č. VÝKRESU 03.17

projekt VH s.r.o.